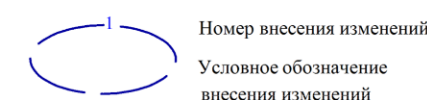




ПЕРЕЧЕНЬ ВНЕСЕНИЯ ИЗМЕНЕНИЙ		
№ на карте	Наименование изменений	Примеч.
1	- внесены границы зон подтопления и затопления территории поселения	см. пояснит. записку.










































































**УСЛОВНЫЕ ОБОЗНАЧЕНИЯ**  
**Минерально-сырьевые ресурсы**











1	Номер на Карте
	Месторождение песка
8	Номер на Карте
	Месторождение торфа
31	Номер на Карте
	Проявления поваренной соли

**Сооружения для защиты берегов**

	Берегоукрепление
---	------------------

Текстовые обозначения	
п.п. ГОРТУХА с. Курово б.п. Д. Дупля ул. Виноградный кардон р. Юнга оз. Перекаленте болото Юровское	Административный центр сельского поселения Жилой населенный пункт Большой населенный пункт Урочище Рыба Овра Болото
Наименование земель, зон и территорий	
Жилые зоны	
	Зона малозаточной, индивидуальной жилой застройки (1-3 этажа)
Общественно-деловые зоны	
	Зона общественно-делового и коммерческого назначения
	Зона объектов здравоохранения
	Зона объектов образования
	Зона объектов религиозного использования
	Зона объектов торговли
	Зона объектов бытового обслуживания
Рекреационные зоны	
	Зона отдыха, спорта, туризма
Производственные зоны, зоны инженерной и транспортной инфраструктур	
	Зона производственных объектов
	Зона объектов коммунального обслуживания
Зоны специального назначения	
	Кладбище
Категории земель	
Земли лесного фонда	
	Земли лесного фонда
Земли сельскохозяйственного назначения	
	Сельскохозяйственные угодья
	Лесные участки, курдюки
Земли особо охраняемых территорий и объектов	
	Земли особо охраняемых природных территорий
Земли водного фонда	
	Земли водного фонда
Зоны с особыми условиями использования территории	
	Водопольная зона
	Санитарно-защитная зона

Перечень планируемых к реализации объектов местного значения и основных мероприятий по территориальному планированию						
Наименование	1-й квартал			Расчетный срок		
	кв. ремонт	реконструкция	строительство	кв. ремонт	реконструкция	строительство
 Администрация сельского поселения						
 Административное здание, котельная						
 Школа						
 Дошкольное учреждение						
 Музыкальная школа						
 Дом культуры						
 Библиотека						
 Отделение связи						
 Аптека						
 Амбулатория						
 Фельдшерско-акушерский пункт						
 Религиозные объекты						
 Спортивные площадки						
 Плавательный бассейн						
 Предприятие общественного питания						
 Предприятие торговли						
 Гостиница						
 Предприятие бытового обслуживания						
 Баня						
 МЧС						
 Покровное дело						
 Промышленные предприятия						
 Склад ГСМ						
 Пелария						
 Охотничьи стойки						
 Кладбище						
 Системы орошения						

Объекты транспортной инфраструктуры			
Наименование	1-я очередь		Расчетный срок
 Автобильная дорога регионального или межмуниципального значения  Автобильная дорога местного значения поселения  Дороги грунтовые, провозимые  Грунтовые, песчаные дороги			
 Автозаправочная станция  Предохранительный сервис  Мост			  

Перечень особо охраняемых природных территорий		
	Наименование	Площадь, Га
		Всего: в т.ч. в границах поселения
1	Памятник природы "Дыбенковский остров"	65,0 65,0
2	Государственный природный заказник, комплексный "Чернышский болот"	2009,7 2009,7
3	Государственный природный заказник ботанический "Полосово"	1454,2 1454,2
4	Государственный природный заказник комплексный "Горатаево"	2881,4 2881,4
5	Государственный природный заказник, комплексный "Молосовское болото"	1748,0 1748,0
6	Государственный природный заказник, комплексный "Корсаковское болото"	2912,0 2912,0
7	Государственный природный заказник, комплексный "Борисовское болото"	1509,7 326,8

Объекты водопользования населения					
№	№ по порядку	НАИМЕНОВАНИЕ	ДАТОВЫЕ	МЕСТОПОЛОЖЕНИЕ	КАТ.
1	523	Смотровая Белья Путь 1	IV-нач.III тыс. до н.э.	п. Горбуша 3.4 м-С-В	Р
2	524	Смотровая Белья Путь 2	IV-нач.III тыс. до н.э.	п. Горбуша 3.4 м-С-В	Р
3	525	Смотровая Белья Путь 3	IV-нач.III тыс. до н.э.	п. Горбуша 4 м-С-В	Р
4	526	Смотровая Белья Путь 4	III тыс. до н.э.	п. Горбуша 6 м-С-В	Р
5	527	Смотровая Белья Путь 5	IV тыс. до н.э.	п. Горбуша 6 м-С-В	Р
6	528	Смотровая Белья Путь 6	IV тыс. до н.э.	п. Горбуша 6 м-С-В	Р
7	529	Смотровая Белья Путь 7	III тыс. до н.э.	п. Горбуша 8.5 м-С-В	Р
8	530	Смотровая Белья Путь 8	VI-VI тыс. до н.э.	п. Горбуша 10 м-С-В	Р
9	531	Смотровая Белья Путь 9	IV тыс. до н.э.	п. Горбуша узкобережная оврага	Р
10	532	Смотровая Горбуша 1	IV-нач.III тыс. до н.э.	п. Горбуша 0.5 м-С-В	Р
11	533	Смотровая Горбуша 2	IV-нач.III тыс. до н.э.	п. Горбуша 0.5 м-С-В	Р
12	534	Смотровая Горбуша 3	IV-нач.III тыс. до н.э.	п. Горбуша 0.5 м-С-В	Р
13	535	Смотровая Горбуша 4	IV-нач.III тыс. до н.э.	п. Горбуша 6.5 м-С-В	Р
14	536	Смотровая Горбуша 5	IV-нач.III тыс. до н.э.	п. Горбуша 0.5 м-С-В	Р
15	537	Смотровая Горбуша 6	IV-нач.III тыс. до н.э.	п. Горбуша 0.8 м-С-В	Р
16	538	Смотровая Горбуша 7	IV-нач.III тыс. до н.э.	п. Горбуша 1.5 м-С-В	Р
17	539	Смотровая Горбуша 8	IV-нач.III тыс. до н.э.	п. Горбуша 2 м-С-В	Р

### УСЛОВНЫЕ ОБОЗНАЧЕНИЯ

Границы зон затопления при максимальных уровнях:

	50% обеспеченности
	25% обеспеченности
	10% обеспеченности
	5% обеспеченности
	3% обеспеченности
	1% обеспеченности

	Зона затопления уровня 1% обеспеченности
	Территория сильного подтопления, прилегающая к границе территории затопления при достижении максимальных уровней
	территория умеренного подтопления
	территория слабого подтопления